



Nouveaux tarifs
1^{er} août 2019

PARKING
SURCLASSÉ

Parking Relais.
La **place de stationnement + bus + tram**, toute la journée pour vous et vos passagers.

Bus Tram Vélo

filbleu

Tours Métropole

02 47 66 70 70

filbleu.fr  



AVEC LES PARKINGS RELAIS,
**FACILITEZ-VOUS LE
TRANSPORT URBAIN !**

Pour votre stationnement, économisez du temps et de l'argent !

Déposez votre voiture dans l'un des **7 Parkings Relais** (P+R) de la Métropole Tourangelle et **laissez-vous conduire !**

Vous accéderez **rapidement** au centre-ville de Tours en bus et en tram, **sans stress et avec une tarification avantageuse.**

La tarification

Les parkings sont gratuits pour les abonnés Fil Bleu.

Pour les non abonnés, le titre « Parking Relais » donne accès à l'ensemble du réseau Bus + Tram toute la journée pour tous les occupants du véhicule.

Le tarif est de :

> **4,10€** (+ 0,10€ par personne)
pour 1 à 4 occupants dans le véhicule.

> **8,20€** (+ 0,10€ par personne)
pour 5 à 8 occupants dans le véhicule.

Exemples :

pour 3 personnes : 4,10 € + 0,30 € (3 personnes) = 4,40 €

pour 5 personnes : 8,20 € + 0,50 € (5 personnes supplémentaires) = 8,70 €

Attention ! Les tickets sans contact ne sont pas réutilisables dans les P+R automatisés.

IL EXISTE 2 TYPES DE PARKINGS RELAIS

Les parkings gardiennés

Ouverts de 7h À 19h30.

Tous les jours sauf dimanches et jours fériés.

Accessibles 24h/24 & 7j/7 pour les abonnés.

Pour y accéder :

Abonnés

Il vous suffit simplement de présenter votre carte avec un abonnement en cours de validité au gardien du parking ou de la valider sur la borne.

Non abonnés

Vous pouvez acheter un titre P+R auprès du gardien. 1 ticket sans contact sera délivré à chaque personne présente dans le véhicule.

Les parkings automatisés

Ouverts 24h/24 & 7j/7. Toute l'année.

(sauf le P+R L'Heure Tranquille, fermé le dimanche)

Pour y accéder :

Abonnés

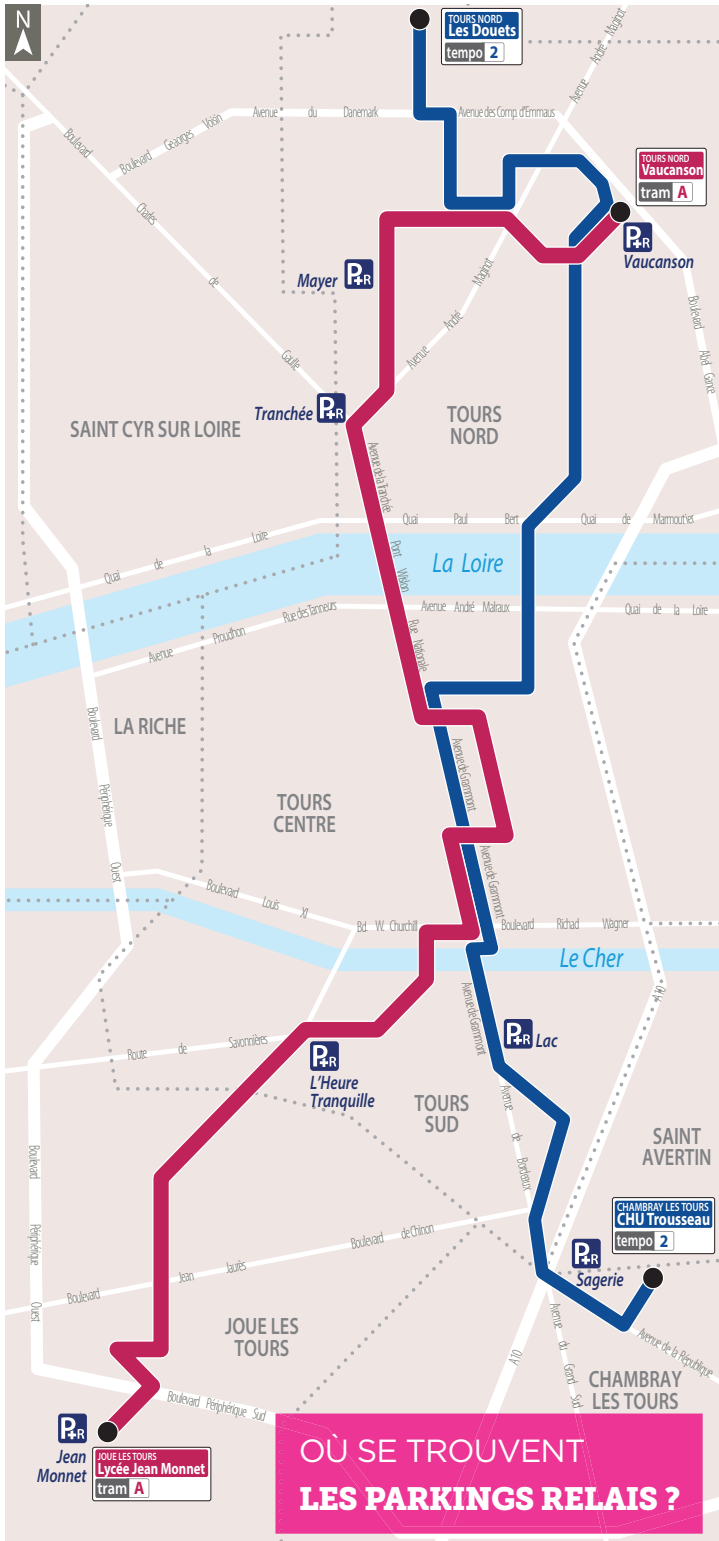
Il vous suffit simplement de présenter votre carte avec un abonnement en cours de validité sur le valideur de la borne 2.

Non abonnés

Vous devez prendre un ticket sur la borne 1, le valider sur la borne 2, attendre l'ouverture de la barrière puis garer votre véhicule. Ensuite rendez-vous directement au distributeur automatique présent sur le parking.

Posez votre ticket sur la cible du distributeur, il sera rechargé d'un titre « P+R ». Laissez le ticket posé tout le temps de la transaction.

Si vous êtes plusieurs dans la voiture, vous devez demander des tickets supplémentaires.



TOURS NORD
Les Douets
tempo 2

TOURS NORD
Vaucanson
tram A

P+R
Vaucanson

P+R
Mayer

P+R
Tranchée

La Loire

LA RICHE

TOURS CENTRE

Le Cher

P+R
L'Heure Tranquille

P+R
Lac

TOURS SUD

SAINT AVERTIN

CHAMBRAY LES TOURS
CHU Troussseau
tempo 2

P+R
Sagerie

JOUE LES TOURS

CHAMBRAY LES TOURS

P+R
Jean Monnet
JOUE LES TOURS
Lycée Jean Monnet
tram A

OÙ SE TROUVENT
LES PARKINGS RELAIS ?



Parking gardienné - 280 places

Situé au nord de Tours, à proximité de la base aérienne, ce parking gardienné s'adresse notamment aux habitants des communes du nord-est de l'agglomération :

Parcay-Meslay, Rochecorbon, Notre-Dame-D'Oé, Chanceaux-sur-Choisille, Monnaie...

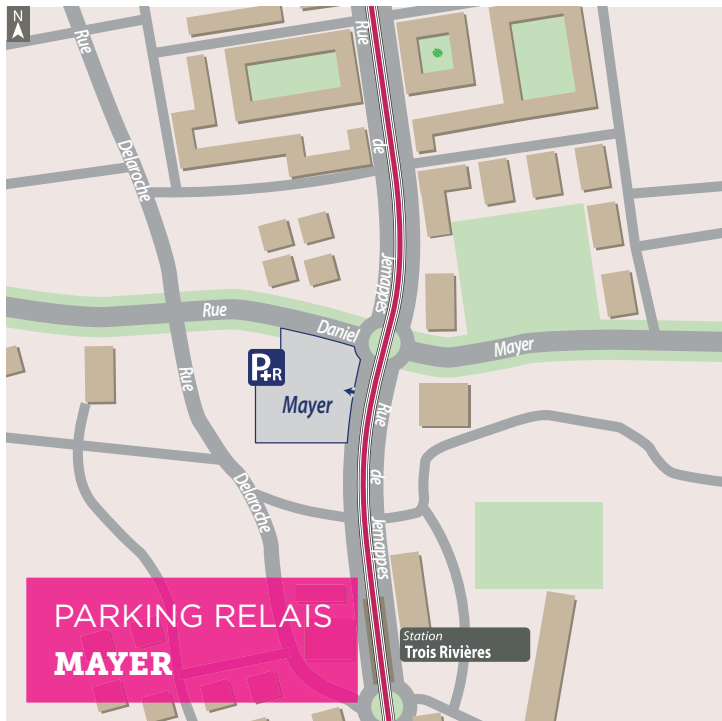
Temps d'accès à Tours centre : 20 mn

Connexion : Lignes Tram & Bus 2

Comment y accéder ?

Emprunter le boulevard périphérique (boulevard Abel Gance) jusqu'au rond-point de l'aéroport, prendre la sortie direction rue du Colombier.

(info GPS : 178, rue du Colombier - Tours)



Parking automatisé - 235 places

Situé à Tours nord, le long de la ligne de tram, ce parking automatisé s'adresse notamment aux habitants du nord de l'agglomération : quartier Europe et du Maine, La Membrolle-sur-Choisille, Mettray...

Temps d'accès à Tours centre : 17 mn

Connexion : Ligne Tram

Comment y accéder ?

Depuis le nord :

Emprunter la route de Rouziers (D2) puis la rue des Bordiers jusqu'au rond-point avec la rue Daniel Mayer. Prendre la 3^{ème} sortie, puis la rue Daniel Mayer jusqu'au prochain rond-point. Prendre la 1^{ère} sortie, puis la rue de Jemmapes sur 30 m.

(info GPS : 95, rue de Jemmapes - Tours)



Parking automatisé - 160 places

Situé à l'entrée nord de Tours, ce parking automatisé s'adresse notamment aux habitants des quartiers et communes du Nord de l'agglomération :
St Cyr-sur-Loire, Mettray, la Membrolle-sur-Choisille...

Temps d'accès à Tours centre : 7 mn

Connexion : Lignes Tram & Bus 10, 14, 17, 18 et la Citadine 2

Comment y accéder ?

Depuis le nord-est :

Emprunter l'avenue Maginot jusqu'au rond-point de la Tranchée, prendre la 1^{ère} sortie, direction boulevard de Gaulle puis à droite rue des Bordiers sur 30 m.

Depuis l'ouest :

Emprunter le boulevard de Gaulle (route du Mans) puis prendre la rue des Bordiers à gauche sur 30 m.

(info GPS : 24, rue des Bordiers - Tours)



Parking automatisé - 90 places

Situé dans le quartier des 2 Lions, ce parking souterrain s'adresse notamment aux habitants des communes du sud-ouest du département : Joué-lès-Tours, Monts, Savonnières, Ballan-Miré...

Temps d'accès à Tours centre : 20 mn

Connexion : Ligne Tram

Comment y accéder ?

Depuis le sud (Joué-lès-Tours, Monts...) :

À la sortie de Joué-lès-Tours prendre la rue du Pont Volant, puis de Pont Cher.

Depuis le sud-ouest (Savonnières, Ballan-Miré, Villandry...) :

Emprunter la route de Savonnières jusqu'au rond-point des 2 Lions, prendre la 1^{ère} sortie, puis l'avenue de Pont Cher. Faire entièrement le tour du rond-point pour accéder à l'entrée du P+R.

A l'entrée du souterrain, prendre la file de gauche pour atteindre les bornes Parking Relais (borne 1 et 2).

(info GPS : 2, avenue Pont Cher - Tours)



Parking automatisé - 250 places

Situé à l'entrée sud de Tours et à proximité du centre aquatique du Lac, ce parking s'adresse notamment aux habitants des communes du sud-est de l'agglomération : Chambray-les-Tours, Joué-lès-Tours, St Avertin, Larcay, Veretz...

Temps d'accès à Tours centre : 12 mn

Connexion : Lignes Bus 2, 10, 14, 15 & 16

Comment y accéder ?

Depuis le sud (Chambray-lès-Tours, Montbazou...) :

Prendre les avenues de Bordeaux puis de l'Alouette. Emprunter la route de St Avertin et au rond-point l'av. de Grammont. Une bretelle à droite permet de rejoindre l'avenue Niessel où se trouve l'entrée.

Depuis le sud-ouest (Joué-lès-Tours, 2 Lions...) :

Emprunter la rue de l'Auberdière, puis l'av. Niessel.

Depuis le sud-est (St Avertin, Larcay, Veretz...) :

Emprunter la route de St Avertin puis l'avenue Beethoven. Au feu prendre à gauche l'avenue Niessel sur 300 m.

(info GPS : 1, avenue du Général Niessel - Tours)



Parking gardienné - 200 places

Situé à proximité du CHU Trousseau, il s'adresse notamment aux habitants des communes du Sud-Est de l'agglomération :

St Avertin, Chambray-lès-Tours, Veretz, Larcay...

Temps d'accès à Tours centre : 30 mn

Connexion : Lignes Bus 2, 3 & 36

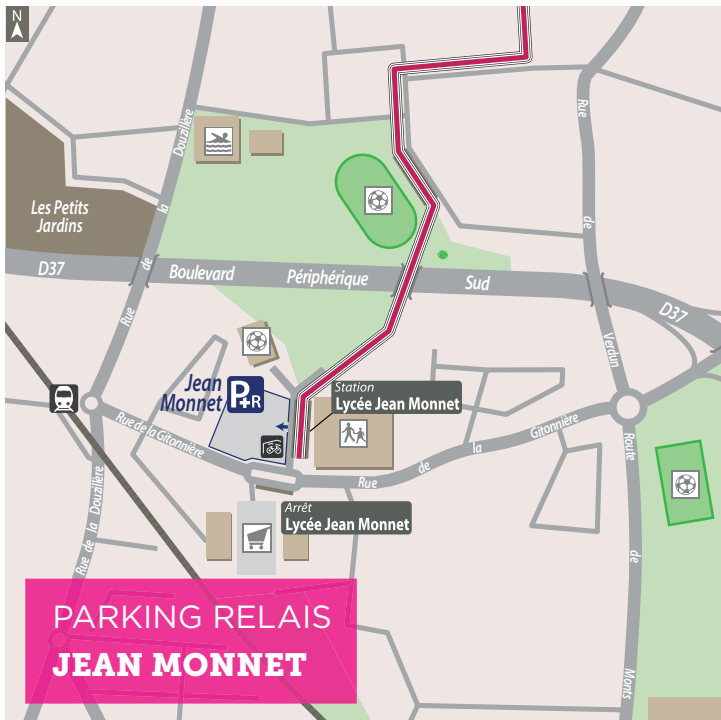
Comment y accéder ?

Depuis l'autoroute A10 :

En venant du nord, prendre la sortie « Chambray-lès-Tours », puis à gauche l'avenue de la République, faire entièrement le tour du rond-point et emprunter la rue de la Sagerie.

En venant du sud, prendre la sortie « Chambray-lès-Tours », puis à droite la rue Émile Baudot, l'avenue Grand Sud direction Tours, l'avenue de la République. Faire entièrement le tour du rond-point et emprunter la rue de la Sagerie.

(info GPS : 206, rue de la Sagerie - Chambray-lès-Tours)



Parking gardienné - 260 places

Situé sur la commune de Joué-lès-Tours, à l'extrémité sud de la ligne de tram, le P+R Jean Monnet est idéal pour les habitants du sud du département : Monts, Montbazou, Artannes-sur-Indre...

Temps d'accès à Tours centre : 19 mn

Connexion : Lignes Tram & Bus 31

Comment y accéder ?

Depuis le sud :

Prendre la route de Monts (D86) direction Joué-lès-Tours. Au rond-point de la Gitonnière, emprunter la 3^e sortie puis la rue de la Gitonnière sur 500 m.

Depuis le bd périphérique :

Prendre la sortie « Joué-lès-Tours Sud / Monts », au rond-point de la Gitonnière, emprunter la 2^e sortie puis la rue de la Gitonnière sur 500 m.

(info GPS : 2, rue Jean Monnet - Joué-lès-Tours)

CONTACT DIRECT

Bus

Tram

Vélo

WEB & MOBILE

www.filbleu.fr

& via l'appli mobile Fil Bleu (iOS - Android)

ESPACE FILBLEU

9 rue Michelet à TOURS

du lundi au vendredi de 7h30 à 19h

le samedi de 10h à 17h

SERVICE CLIENTS

- **par téléphone** au 02 47 66 70 70
du lundi au vendredi de 6h à 20h
le samedi de 10h à 20h
- **par e-mail** à service.clients@filbleu.fr
- **par courrier** à
Filbleu - Service Clients
Avenue de Florence
37700 Saint-Pierre-des-Corps

FIL ÉCLAIR

service prélèvement automatique

02 47 66 70 70 • fileclair@filbleu.fr

ou espace perso sur filbleu.fr

FACEBOOK

[facebook/filbleu.bustram](https://facebook.com/filbleu.bustram)

TWITTER

[@filbleu](https://twitter.com/filbleu)