



**PARKING  
SURCLASSÉ**

Parking Relais.  
La **place de  
stationnement + bus +  
tram**, toute la journée  
pour vous et vos  
passagers.

  
**filbleu**  
Tours Métropole

**02 47 66 70 70**

**filbleu.fr**  



AVEC LES PARKINGS RELAIS,  
**FACILITEZ-VOUS LE  
TRANSPORT URBAIN !**

**Fini le temps perdu à chercher une place** de stationnement en centre-ville !

Déposez votre voiture dans l'un des **7 Parkings Relais** (P+R) de la Métropole Tourangelle et **laissez-vous conduire !**

Vous accéderez **rapidement** au centre-ville de Tours en bus et en tram, **sans stress et avec une tarification avantageuse.**

## La tarification

**Les parkings sont gratuits pour les abonnés Fil Bleu.**

Pour les non abonnés, le titre « Parking Relais » donne accès à l'ensemble du réseau Bus + Tram toute la journée pour tous les occupants du véhicule.

**Le tarif est de :**

> **3,10€** (+ 0,10€ par personne)  
**pour 1 à 4 occupants dans le véhicule.**

> **6,20€** (+ 0,10€ par personne)  
**pour 5 à 8 occupants dans le véhicule.**

**Exemples :**

pour 3 personnes : 3,10 € + 0,30 € (3 personnes) = 3,40 €

pour 5 personnes : 3,10 € + 0,40 € (4 personnes) + 3,10 €  
+ 0,10 € (1 personne supplémentaire) = 6,70 €

**Attention !** Les tickets sans contact ne sont pas réutilisables dans les P+R automatisés.

# IL EXISTE 2 TYPES DE PARKINGS RELAIS

## Les parkings gardiennés

**Ouverts de 7h À 19h30.**

**Tous les jours sauf dimanches et jours fériés.**

Accessibles 24h/24 & 7j/7 pour les abonnés.

**Pour y accéder :**

### Abonnés

Il vous suffit simplement de présenter votre carte avec un abonnement en cours de validité au gardien du parking ou de la valider sur la borne.

### Non abonnés

Vous pouvez acheter un titre P+R auprès du gardien. 1 ticket sans contact sera délivré à chaque personne présente dans le véhicule.

## Les parkings automatisés

**Ouverts 24h/24 & 7j/7. Toute l'année.**

(sauf le P+R L'Heure Tranquille fermé le dimanche)

**Pour y accéder :**

### Abonnés

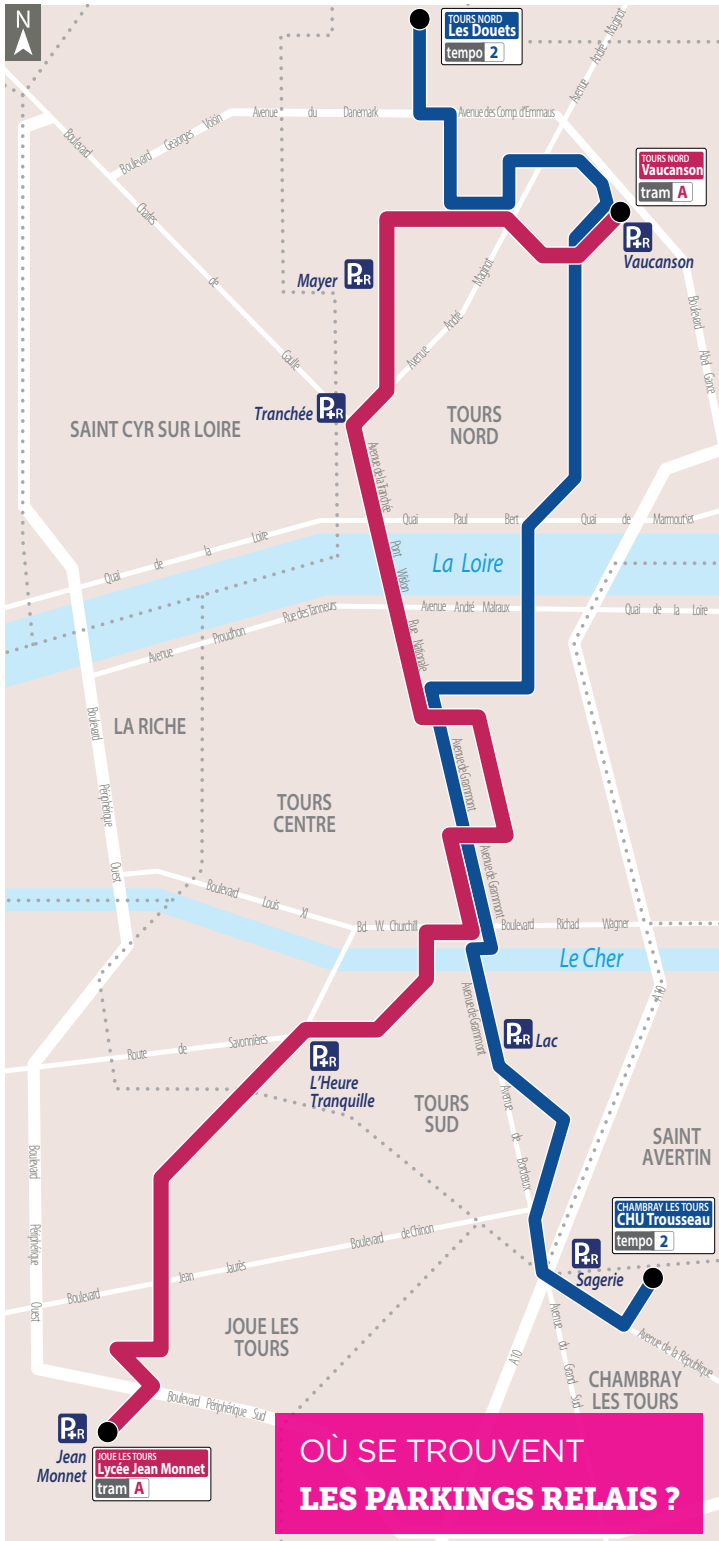
Il vous suffit simplement de présenter votre carte avec un abonnement en cours de validité sur le valideur situé sur la borne 2.

### Non abonnés

Vous devez prendre un ticket sur la borne 1, le valider sur la borne 2, attendre l'ouverture de la barrière puis garer votre véhicule. Ensuite rendez-vous directement au distributeur automatique présent sur le parking.

Posez votre ticket sur la cible du distributeur, il sera rechargé d'un titre « P+R ». Laissez le ticket posé tout le temps de la transaction.

Si vous êtes plusieurs dans la voiture, vous devez demander des tickets supplémentaires.



TOURS NORD  
Les Douets  
tempo 2

TOURS NORD  
Vaucanson  
tram A

P+R  
Mayer

P+R  
Vaucanson

P+R  
Tranchée

TOURS NORD

SAINT CYR SUR LOIRE

La Loire

LA RICHE

TOURS CENTRE

Le Cher

P+R  
L'Heure Tranquille

P+R  
Lac

TOURS SUD

SAINT AVERTIN

CHAMBRAY LES TOURS  
CHU Trousseau  
tempo 2

P+R  
Sagerie

JOUE LES TOURS

CHAMBRAY LES TOURS

P+R  
Jean Monnet  
JOUE LES TOURS  
Lycée Jean Monnet  
tram A

OÙ SE TROUVENT  
LES PARKINGS RELAIS ?



## Parking gardienné - 280 places

Situé au Nord de Tours, à proximité de la base aérienne, ce parking gardienné s'adresse notamment aux habitants des communes du Nord-Est de l'agglomération :

Parcay-Meslay, Rochecorbon, Notre-Dame-D'Oé, Chanceaux-sur-Choisille, Monnaie...

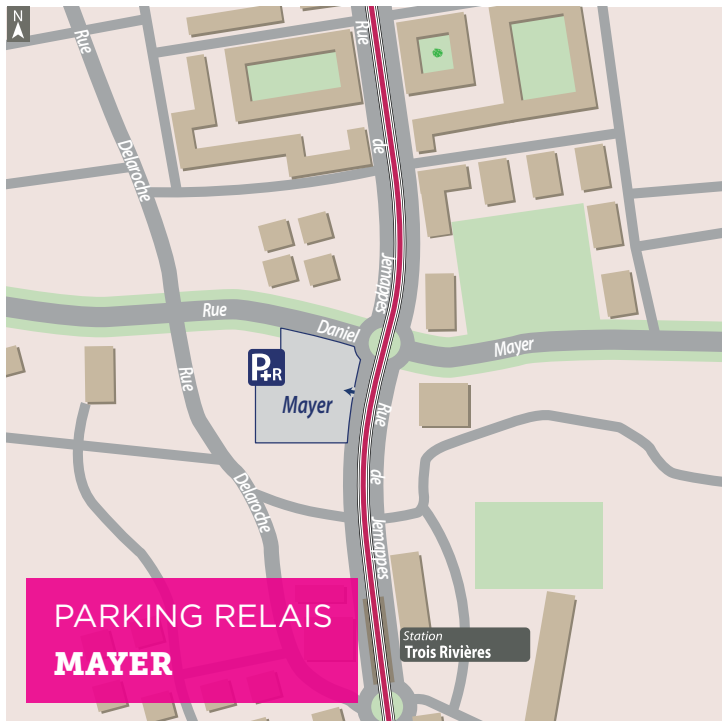
**Temps d'accès à Tours centre : 18 mn**

**Connexion : Lignes Tram & Bus 2, 53, 56, F55**

### Comment y accéder ?

Emprunter le boulevard périphérique (boulevard Abel Gance) jusqu'au rond-point de l'aéroport, prendre la sortie direction rue du Colombier.

(info GPS : 178, rue du Colombier - Tours)



## Parking automatisé - 235 places

Situé à Tours Nord, le long de la ligne de tram, ce parking automatisé s'adresse notamment aux habitants du Nord de l'agglomération : quartier Europe et du Maine, La Membrolle-sur-Choisille, Mettray...

**Temps d'accès à Tours centre : 12 mn**

**Connexion : Ligne Tram**

### Comment y accéder ?

#### Depuis le nord :

Emprunter la route de Rouziers (D2) puis la rue des Bordiers jusqu'au rond-point avec la rue Daniel Mayer. Prendre la 3<sup>ème</sup> sortie, puis la rue Daniel Mayer jusqu'au prochain rond-point. Prendre la 1<sup>ère</sup> sortie, puis la rue de Jemmapes sur 30 m.

(info GPS : 95, rue de Jemmapes - Tours)



## Parking automatisé - 160 places

Situé à l'entrée nord de Tours, ce parking automatisé s'adresse notamment aux habitants des quartiers et communes du Nord de l'agglomération :  
St Cyr-sur-Loire, Mettray, la Membrolle-sur-Choisille...

**Temps d'accès à Tours centre : 7 mn**

**Connexion : Lignes Tram & Bus 12, 14, 51**

### Comment y accéder ?

#### Depuis le nord-est :

Emprunter l'avenue Maginot jusqu'au rond-point de la Tranchée, prendre la 1<sup>ère</sup> sortie, direction bd de Gaulle puis à droite rue des Bordiers sur 30 m.

#### Depuis l'ouest :

Emprunter le bd de Gaulle (route du Mans) puis prendre la rue des Bordiers à gauche sur 30 m.

(info GPS : 24, rue des Bordiers - Tours)



## Parking automatisé - 90 places

Situé dans le quartier des 2 Lions, ce parking souterrain s'adresse notamment aux habitants des communes du Sud-Ouest du département : Joué-lès-Tours, Monts, Savonnières, Ballan-Miré...

**Temps d'accès à Tours centre : 15 mn**

**Connexion : Ligne Tram**

### Comment y accéder ?

#### **Depuis le sud (Joué-lès-Tours, Monts...) :**

À la sortie de Joué-lès-Tours prendre la rue du Pont Volant, puis de Pont Chér.

#### **Depuis le sud-ouest (Savonnières, Ballan-Miré, Villandry...) :**

Emprunter la route de Savonnières jusqu'au rond-point des 2 Lions, prendre la 1<sup>ère</sup> sortie, puis l'avenue de Pont Chér. Faire entièrement le tour du rond-point pour accéder à l'entrée du P+R.

A l'entrée du sous-terrain, prendre la file de gauche pour disposer des bornes Parking Relais (borne 1 et borne 2).

(info GPS : 2, avenue Pont Chér - Tours)





## Parking automatisé - 250 places

Situé à l'entrée Sud de Tours et à proximité du centre aquatique du Lac, ce parking s'adresse notamment aux habitants des communes du Sud-Est de l'agglomération : Chambray-les-Tours, Joué-lès-Tours, St Avertin, Larcay, Veretz...

**Temps d'accès à Tours centre : 10 mn**

**Connexion : Lignes Bus 2, 10, 14, 15 & 16**

### Comment y accéder ?

#### **Depuis le sud (Chambray-lès-Tours, Montbazou...)** :

Prendre les av. de Bordeaux puis de l'Alouette. Emprunter la route de St Avertin et au rond-point l'av. de Grammont. Une bretelle à droite permet de rejoindre l'av. Niessel où se trouve l'entrée.

#### **Depuis le sud-ouest (Joué-lès-Tours, 2 Lions...)** :

Emprunter la rue de l'Auberdière, puis l'av. Niessel.

#### **Depuis le sud-est (St Avertin, Larcay, Veretz...)** :

Emprunter la route de St Avertin puis l'av. Beethoven. Au feu prendre à gauche l'av. Niessel sur 300 m.

(info GPS : 1, avenue du Général Niessel - Tours)



## Parking gardienné - 200 places

Situé à proximité du CHU Trousseau, il s'adresse notamment aux habitants des communes du Sud-Est de l'agglomération :

St Avertin, Chambray-lès-Tours, Veretz, Larcay...

**Temps d'accès à Tours centre : 20 mn**

**Connexion : Lignes Bus 2, 3 & 36**

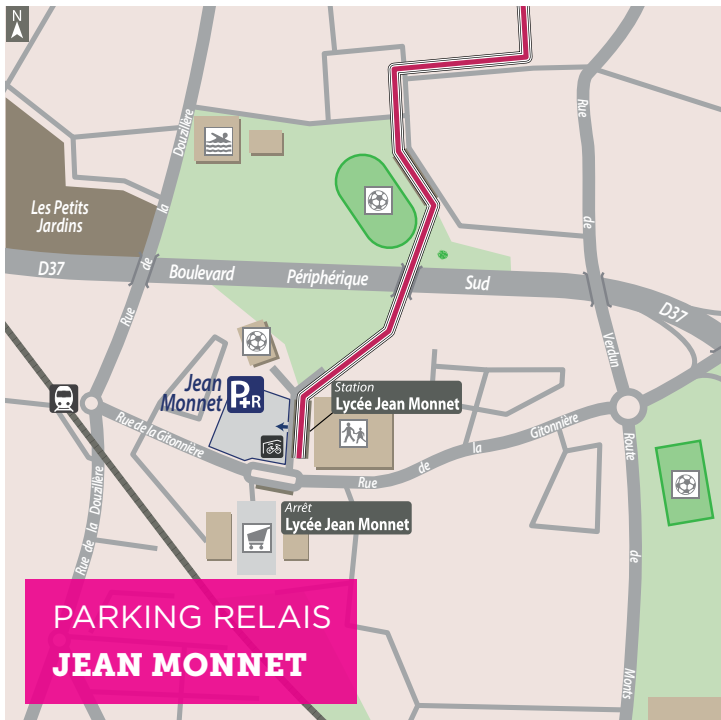
### Comment y accéder ?

#### Depuis l'autoroute A10 :

En venant du nord, prendre la sortie « Chambray-lès-Tours », puis à gauche l'avenue de la République, faire entièrement le tour du rond-point et emprunter la rue de la Sagerie.

En venant du sud, prendre la sortie « Chambray-lès-Tours », puis à droite la rue Émile Baudot, l'avenue Grand Sud direction Tours, l'avenue de la République. Faire entièrement le tour du rond-point et emprunter la rue de la Sagerie.

(info GPS : 206, rue de la Sagerie - Chambray-lès-Tours)



## Parking gardienné - 260 places

Situé sur la commune de Joué-lès-Tours, à l'extrémité sud de la ligne de tram, le P+R Jean Monnet est idéal pour les habitants du Sud du département : Monts, Montbazou, Artannes-sur-Indre...

**Temps d'accès à Tours centre : 19 mn**

**Connexion : Lignes Tram & Bus 31**

### Comment y accéder ?

#### Depuis le sud :

Prendre la route de Monts (D86) direction Joué-lès-Tours. Au rond-point de la Gitonnière, emprunter la 3<sup>e</sup> sortie puis la rue de la Gitonnière sur 500 m.

#### Depuis le bd périphérique :

Prendre la sortie « Joué-lès-Tours Sud / Monts », au rond-point de la Gitonnière, emprunter la 2<sup>e</sup> sortie puis la rue de la Gitonnière sur 500 m.

(info GPS : 2, rue Jean Monnet - Joué-lès-Tours)

# CONTACT DIRECT

## WEB

[www.filbleu.fr](http://www.filbleu.fr)  
ou [mobi.filbleu.fr](http://mobi.filbleu.fr)

## ESPACE FIL BLEU

9 rue Michelet à Tours  
du lundi au vendredi de 7h30 à 19h00  
le samedi de 10h00 à 17h00

## SERVICE CLIENTS

- par téléphone au 02 47 66 70 70  
du lundi au vendredi de 6h00 à 20h00  
le samedi de 10h00 à 20h00
- par e-mail à [service.clients@filbleu.fr](mailto:service.clients@filbleu.fr)
- par courrier à :  
Fil Bleu - Service Clients  
avenue de Florence  
37700 Saint-Pierre-des-Corps

## FIL ÉCLAIR

service prélèvement automatique  
02 47 66 70 70, [fileclair@filbleu.fr](mailto:fileclair@filbleu.fr)  
ou espace perso sur [filbleu.fr](http://filbleu.fr)

## FACEBOOK

[facebook/filbleu.bustram](https://www.facebook.com/filbleu.bustram)

## TWITTER

[@filbleu](https://twitter.com/filbleu)

Ne pas jeter sur la voie publique.